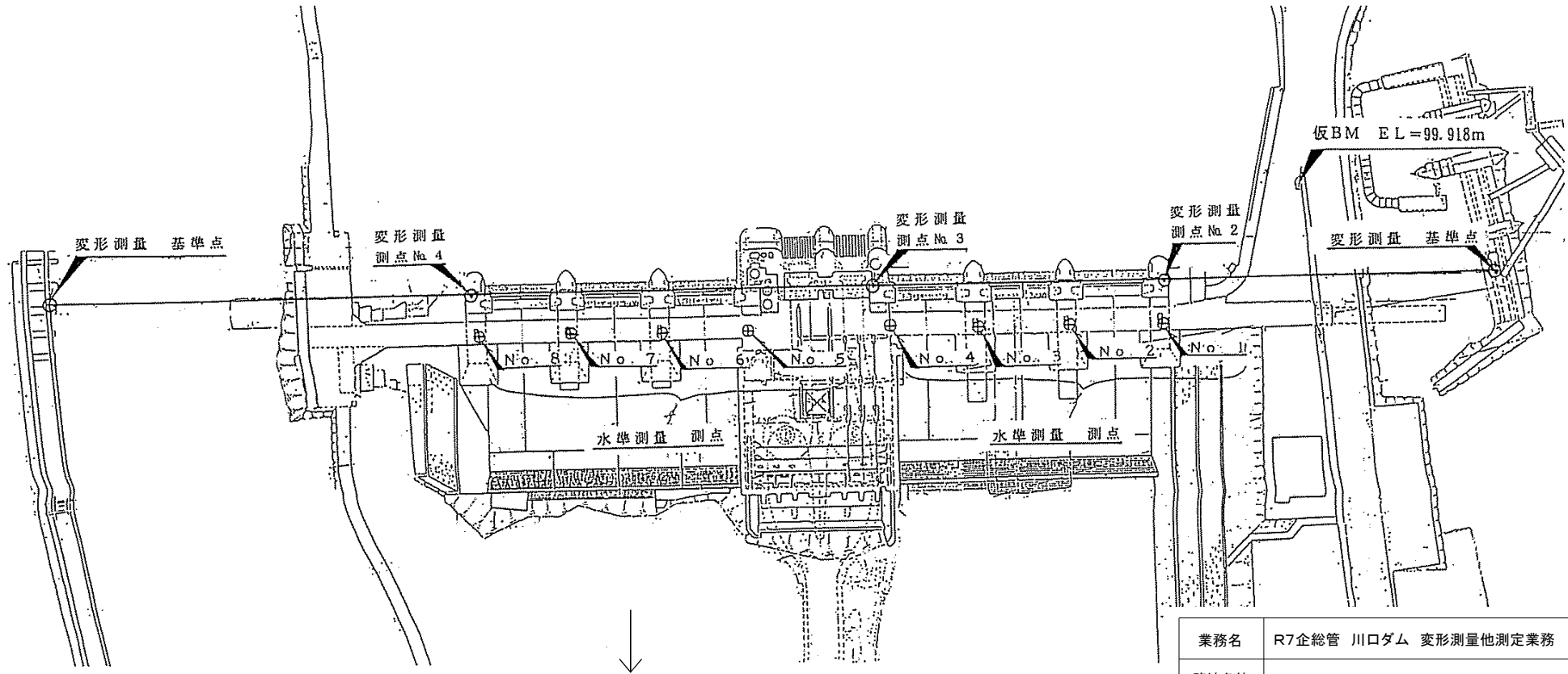
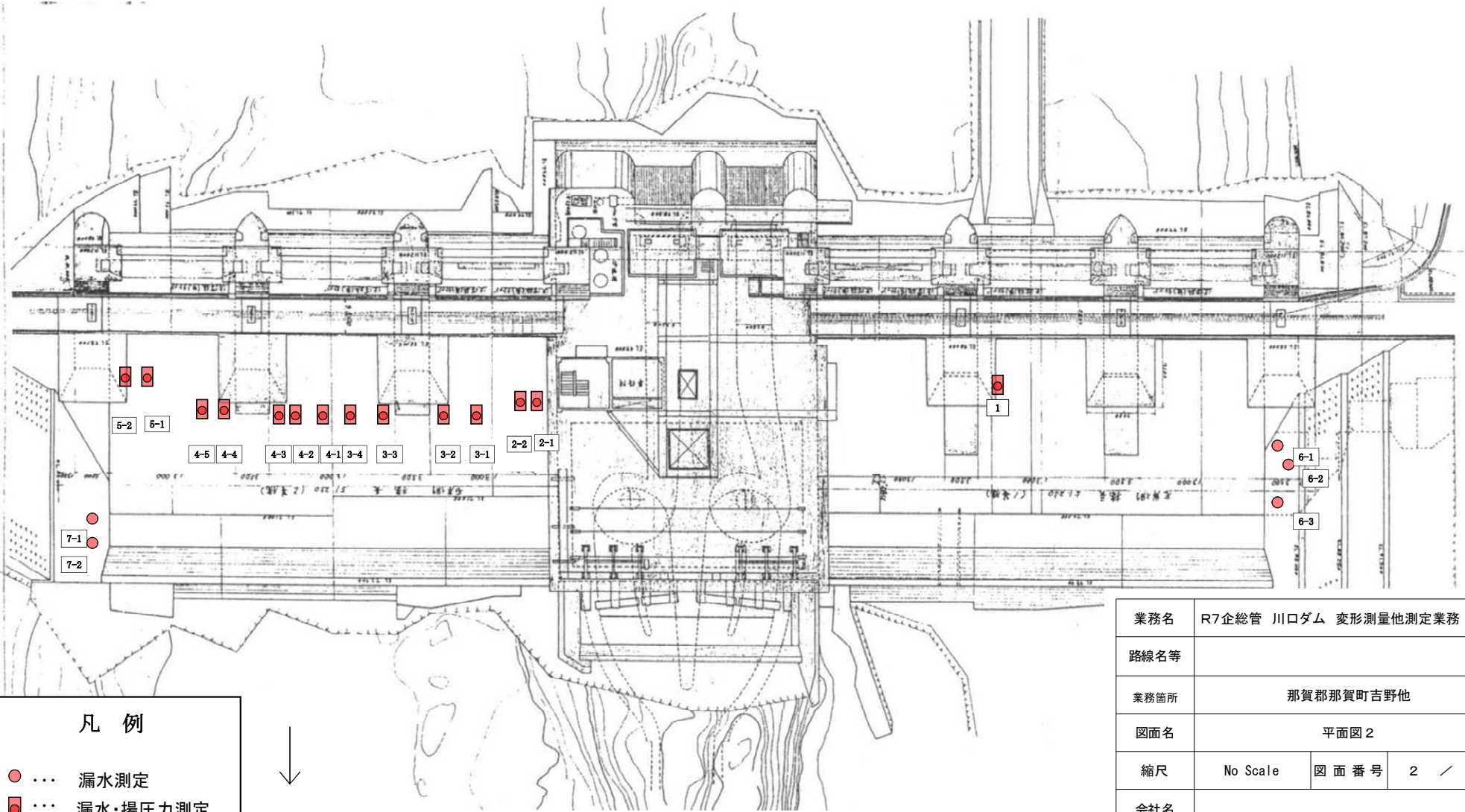


# 変形測量水準測量平面図



業務名	R7企総管 川口ダム 変形測量他測定業務		
路線名等			
業務箇所	那賀郡那賀町吉野他		
図面名	平面図 1		
縮尺	No Scale	図面番号	1 / 3
会社名			
事業者名	徳島県企業局		

# 漏水量揚圧力測定平面図

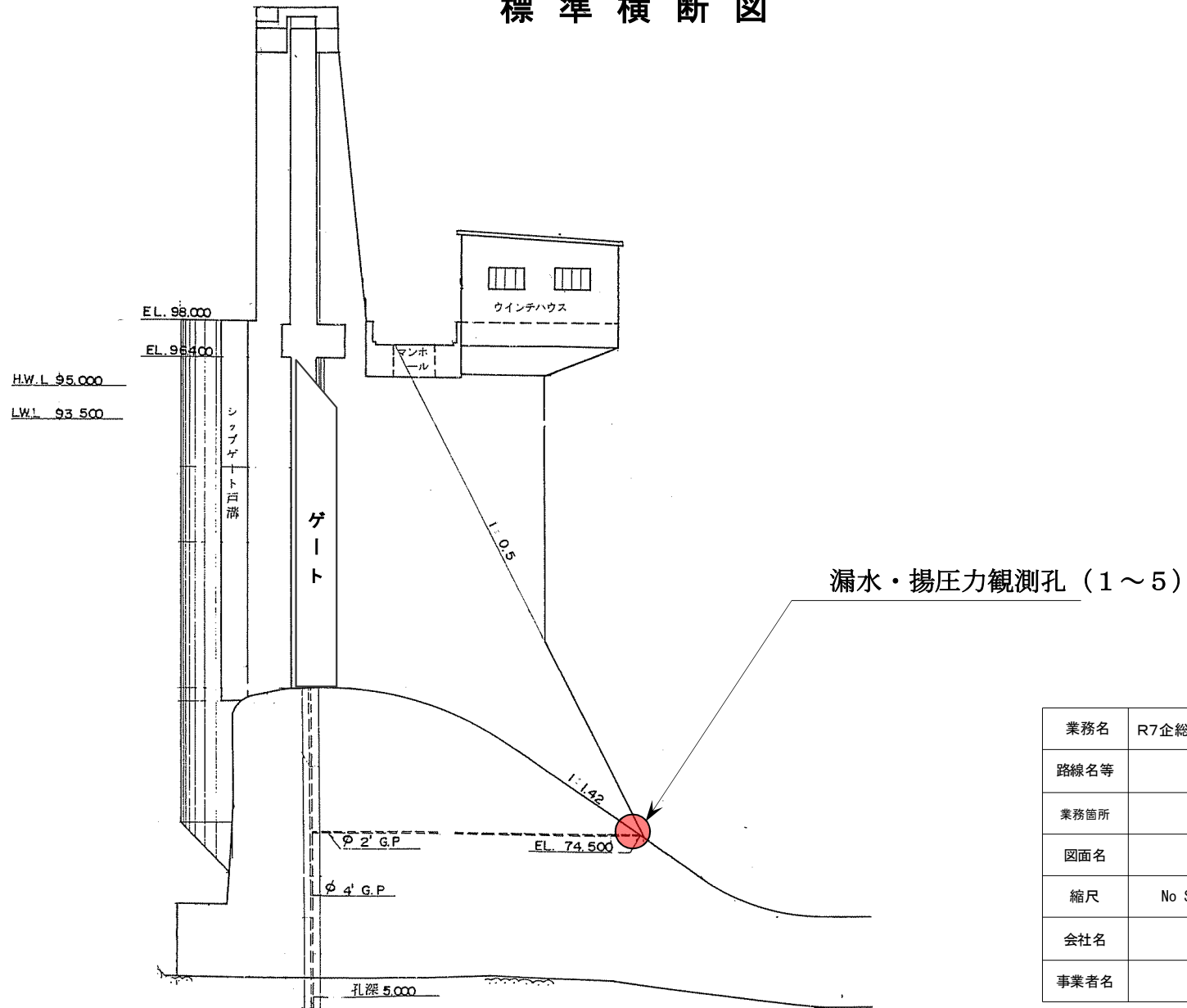


凡例	
●	漏水測定
■	漏水・揚圧力測定



業務名	R7企総管 川口ダム 変形測量他測定業務		
路線名等			
業務箇所	那賀郡那賀町吉野他		
図面名	平面図 2		
縮尺	No Scale	図面番号	2 / 3
会社名			
事業者名	徳島県企業局		

# 標準横断面図



業務名	R7企総管 川口ダム 変形測量他測定業務		
路線名等			
業務箇所	那賀郡那賀町吉野他		
図面名	横断面図		
縮尺	No Scale	図面番号	3 / 3
会社名			
事業者名	徳島県企業局		